



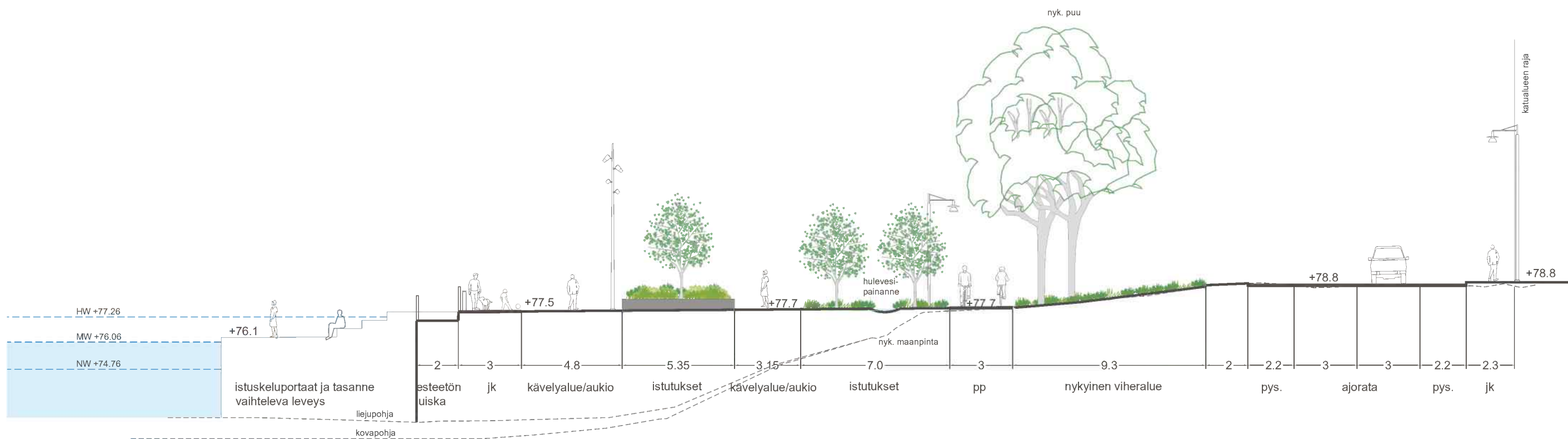
Merkintöjen selitykset

- | | | | |
|--|-------------------------------|--|------------------------------|
| | Niitty- ja perennaistutusalue | | Pyörätie, punertava asfaltti |
| | Hulevesipainanne/biosuodatus | | Asfaltti |
| | Niitty | | Luonnonkivi |
| | Rantaniitty | | Luonnonkiviportaat |
| | Kivikkoranta | | Luonnonkiveys, kävelyalue |
| | Nurmi | | Luiska, kiviheitoke |
| | Nykyinen hiekkaranta | | Betonilaatta |
| | Pensasistutus | | Kivituhka |
| | Uusi lehtipuu, suuri/pieni | | Puoliläpäisevä betonikiveys |
| | Uusi havupuu | | Maatiili |
| | Säilyvä lehtipuu/havupuu | | Puufaso/laituri |
| | Puu, poistuva | | Rakennus, uusi |
| | Kaide | | Ulkokuntoilupaikka |
| | Muuri, paasikivi/luonnonkivi | | Nykyinen rantaviiva |
| | Penkki | | |

Lappeenrannan Aino-kadun yleissuunnitelma
7.4.2025

WSP Finland Oy



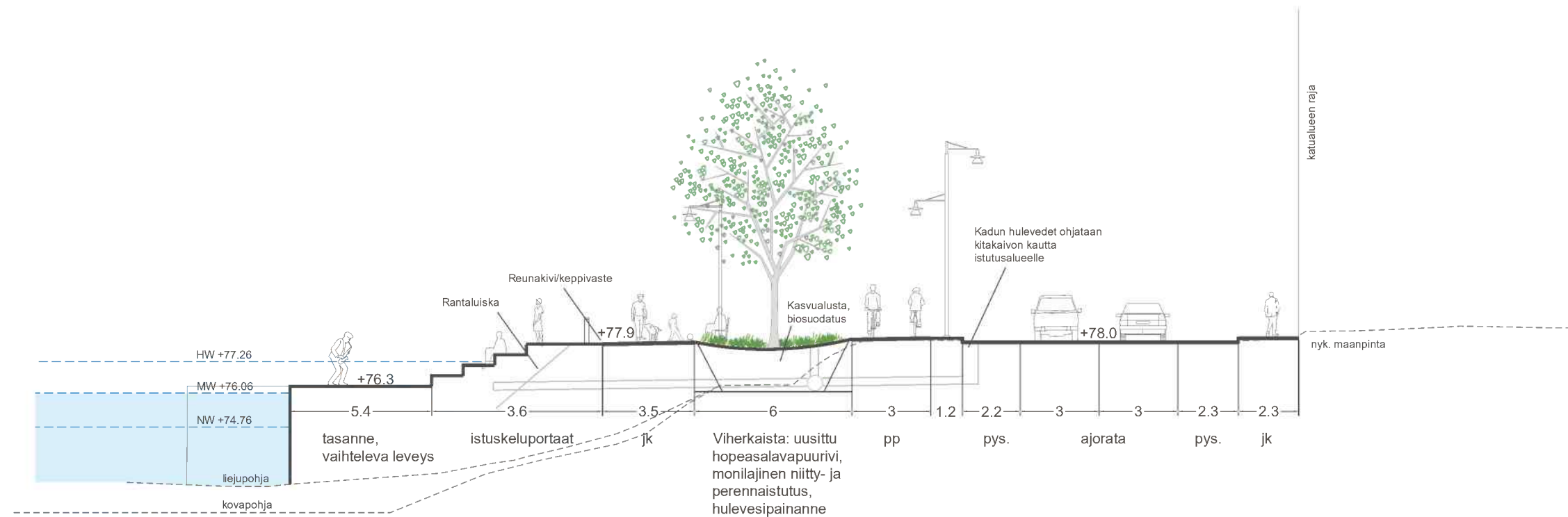


Leikkaus A-A Kylpylän puisto

Ainonkadun yleissuunnitelma

7.4.2025



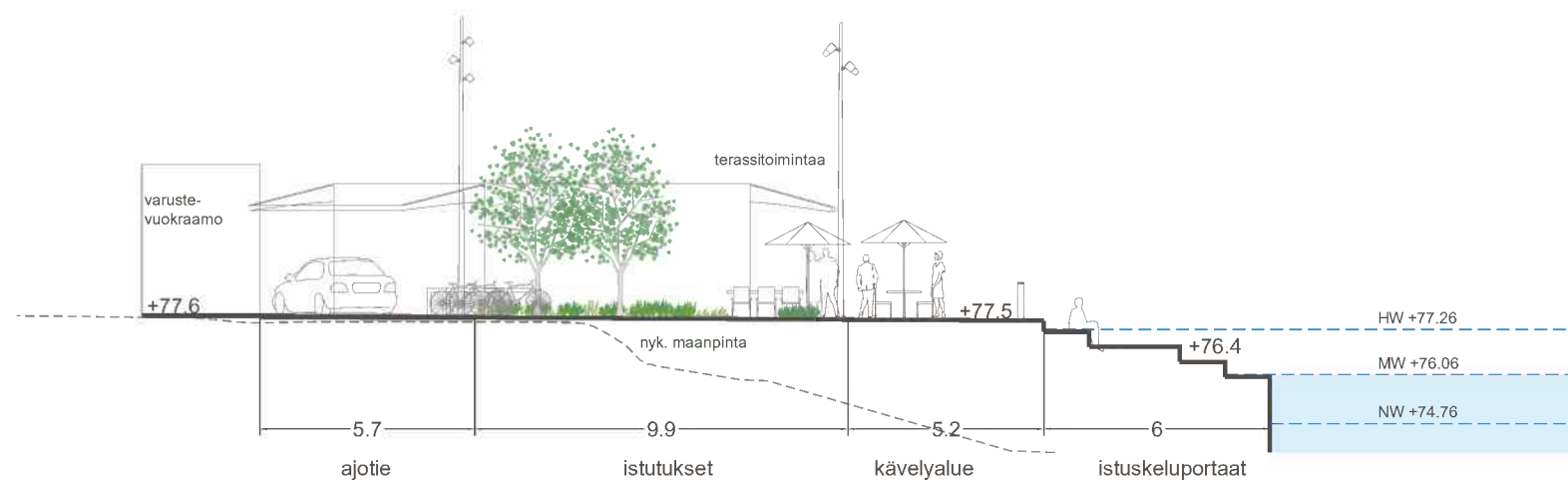


Leikkaus B-B Aionkadun suora

Aionkadun yleissuunnitelma

7.4.2025



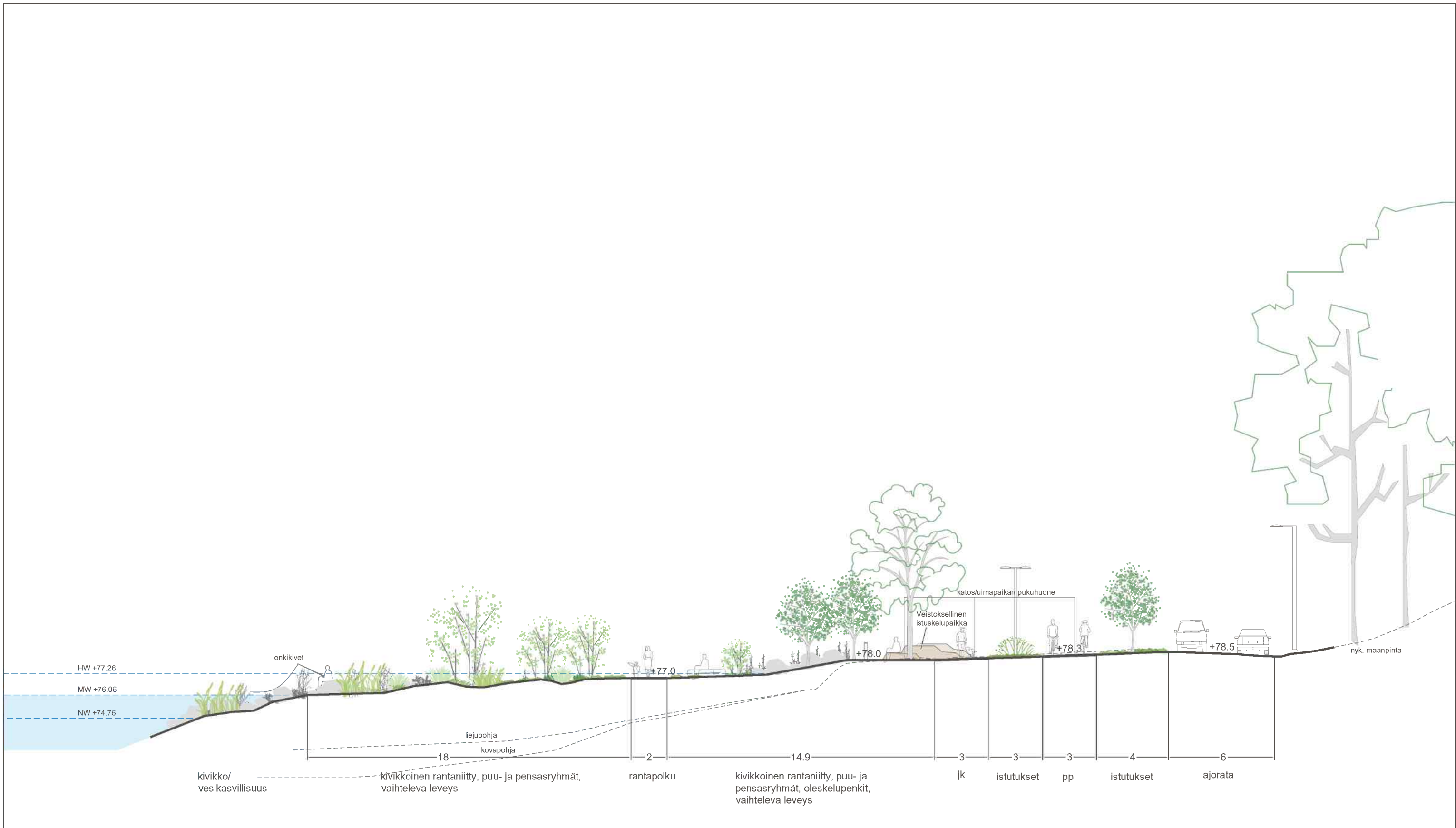


Leikkaus C-C Halkosaaren portti

Ainonkadun yleissuunnitelma

7.4.2025





Leikkaus D-D Kimpisen niemi

Ainonkadun yleissuunnitelma

7.4.2025

