

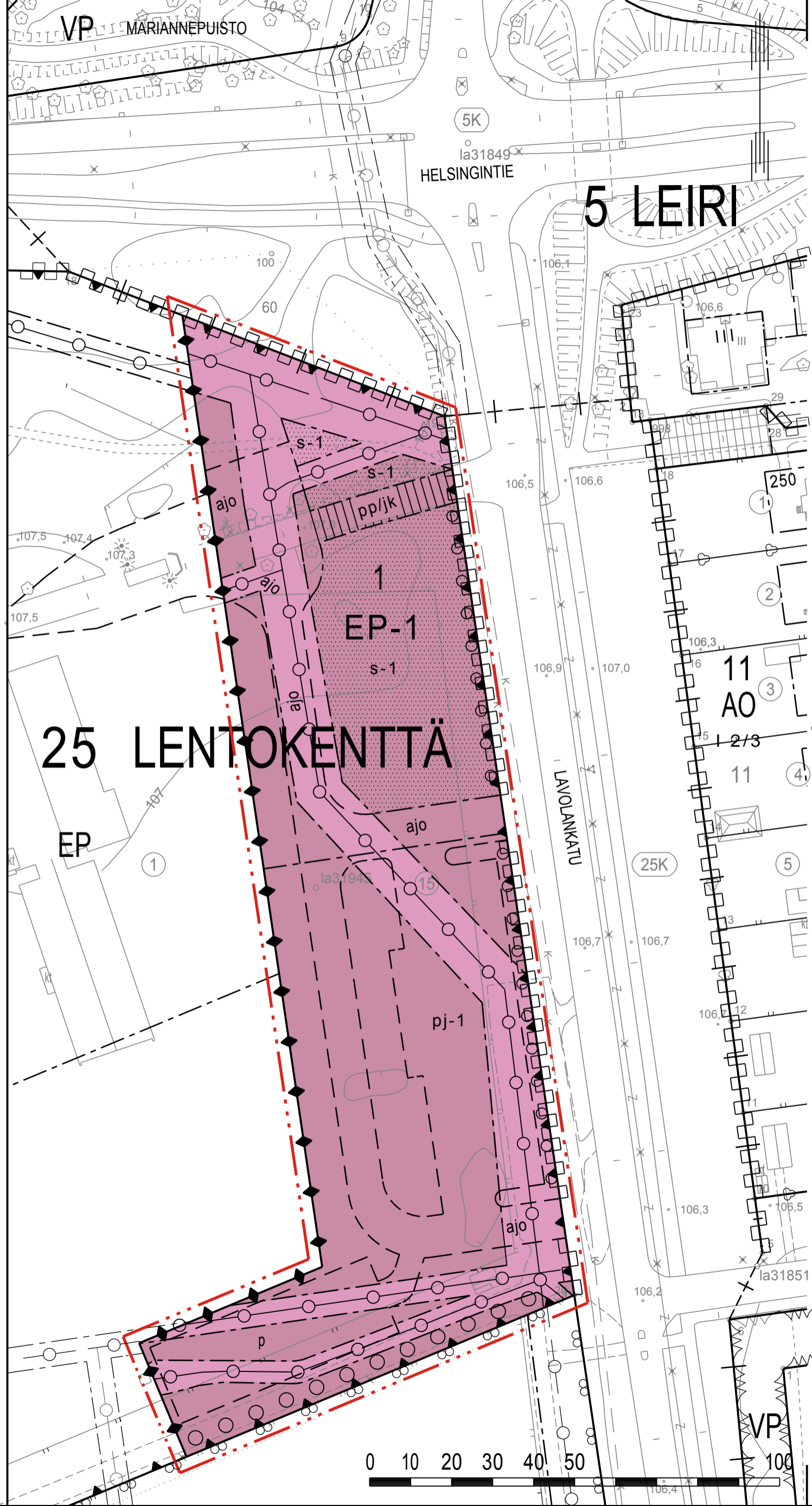
POISTUVA KAAVA



Puolustusvoimien alue.

$e = 0.05$

Tehokkuusluku eli kerrosalan suhde tontin/rakennuspaikan pinta-alaan.



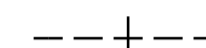
ASEMAKAAVAMERKINNÄT JA -MÄÄRÄYKSET



Puolustusvoimien alue, jolle saa sijoittaa polttoaineen jakeluaseman.



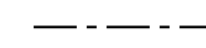
3 m kaava-alueen rajan ulkopuolella oleva viiva.



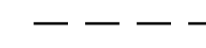
Kaupungin- tai kunnanosan raja.



Korttelin, korttelinosan ja alueen raja.



Osa-alueen raja.



Ohjeellinen osa-alueen raja.



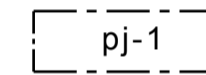
Kaupungin- tai kunnanosan numero.



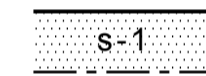
Kaupungin- tai kunnanosan nimi.



Korttelin numero.



Alueen osa, jolle saa sijoittaa polttoaineen jakeluaseman puolustusvoimien käyttöön.



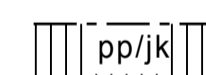
Luonnontilaisena säilytettävä alueen osa. Olemassa oleva puusto on säilytettävä siten, että alueella sallitaan vain luonnon- tai maisemanhoidon kannalta tarpeelliset toimenpiteet.



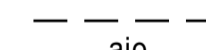
Säilytettävä/istutettava puurivi.



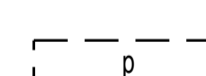
Ulkoilureitti.



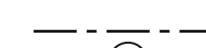
Jalankululle ja polkupyöräilylle varattu alueen osa.



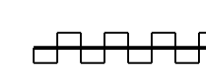
Ohjeellinen ajoyhteys.



Ohjeellinen pysäköimispaikka.




Johtoa varten varattu alueen osa.



Katualueen rajan osa, jonka kohdalta ei saa järjestää ajoneuvoliittymää.

Kaava-alueella oleva tonttijako on sitova.

 LAPPEENRANNAN KAUPUNKI ELINVOIMA JA KAUPUNKIKEHITYS Kaupunkisuunnittelu	
ASEMAKAAVAN MUUTOS 25 Lentokenttä, kortteli 1, tontti 15.	
Lappeenrannassa 28 . 11 . 2018	Maarit Pimiä, kaupunginarkkitehti
Pohjakartta täyttää maankäyttö- ja rakennuslain 323/11.4.2014 vaatimukset	
Lappeenrannassa 01 . 06 . 2018	Riitta Puurtinen, kaupungingeodeetti
Tasokoordinaattijärjestelmä ETRS89 - GK28	Korkeusjärjestelmä N2000
Vahvistanut	Ennakkokuuleminen 10.12.2018 - 7.1.2019
	Kaup.keh. Itk
	KH
	Nähtävillä
	KV
	Valmistelija TL Piirtänyt JL
	Mittakaava 1:1000 Työ nro K2622

Luonnos 28.11.2018