



VE1, päivä

## Äänitaso

dB(A)	
70 <	<= 70
65 <	<= 65
60 <	<= 60
55 <	<= 55
50 <	<= 50
45 <	<= 45

## Selitteet

	Nykyinen rakennus
	Suunniteltu rakennus
	Päällystetty alue

Palstakuja, Joutseno  
Asemakaavan muutos

LAPPEENRANTA

MELUSELVITYS

VE 1  
Päiväajan meluvyöhykkeet  $L_{Aeq}$  07-22  
Katuliikenne, ennuste 2035


Ei melusuojausta

Laskentakorkeus mp +2 m

26.4.2018 JHOS

Kuva 1

Mittakaava (A4) 1:1000








VE1, yö

## Äänitaso

dB(A)	
70 <	≤ 70
65 <	≤ 65
60 <	≤ 60
55 <	≤ 55
50 <	≤ 50
45 <	≤ 45

## Selitteet

-  Nykyinen rakennus
-  Suunniteltu rakennus
-  Päällystetty alue

Palstakuja, Joutseno  
Asemakaavan muutos

LAPPEENRANTA

MELUSELVITYS

VE 1  
Yöajan meluvyöhykkeet  $L_{Aeq}$  22-07  
Katuliikenne, ennuste 2035

Ei melusuojausta


Laskentakorkeus mp +2 m

26.4.2018 JHOS



Kuva 2

Mittakaava (A4) 1:1000








VE2, päivä

## Äänitaso

dB(A)	
70 <	<= 70
65 <	<= 65
60 <	<= 60
55 <	<= 55
50 <	<= 50
45 <	<= 45

## Selitteet

	Nykyinen rakennus
	Suunniteltu rakennus
	Päällystetty alue

Palstakuja, Joutseno  
Asemakaavan muutos

LAPPEENRANTA

MELUSELVITYS

VE 2  
Päiväajan meluvyöhykkeet  $L_{Aeq}$  07-22  
Katuliikenne, ennuste 2035

Ei melusuojausta


Laskentakorkeus mp +2 m

26.4.2018 JHOS



Kuva 3

Mittakaava (A4) 1:1000








VE2, yö

## Äänitaso

dB(A)	
70 <	70 <= 70
65 <	65 <= 65
60 <	60 <= 60
55 <	55 <= 55
50 <	50 <= 50
45 <	45 <= 45

## Selitteet

	Nykyinen rakennus
	Suunniteltu rakennus
	Päällystetty alue

Palstakuja, Joutseno  
Asemakaavan muutos

LAPPEENRANTA

MELUSELVITYS

VE 2  
Yöajan meluvyöhykkeet  $L_{Aeq}$  22-07  
Katuliikenne, ennuste 2035

Ei melusuojausta

Laskentakorkeus mp +2 m

26.4.2018 JHOS



Kuva 4

Mittakaava (A4) 1:1000

