












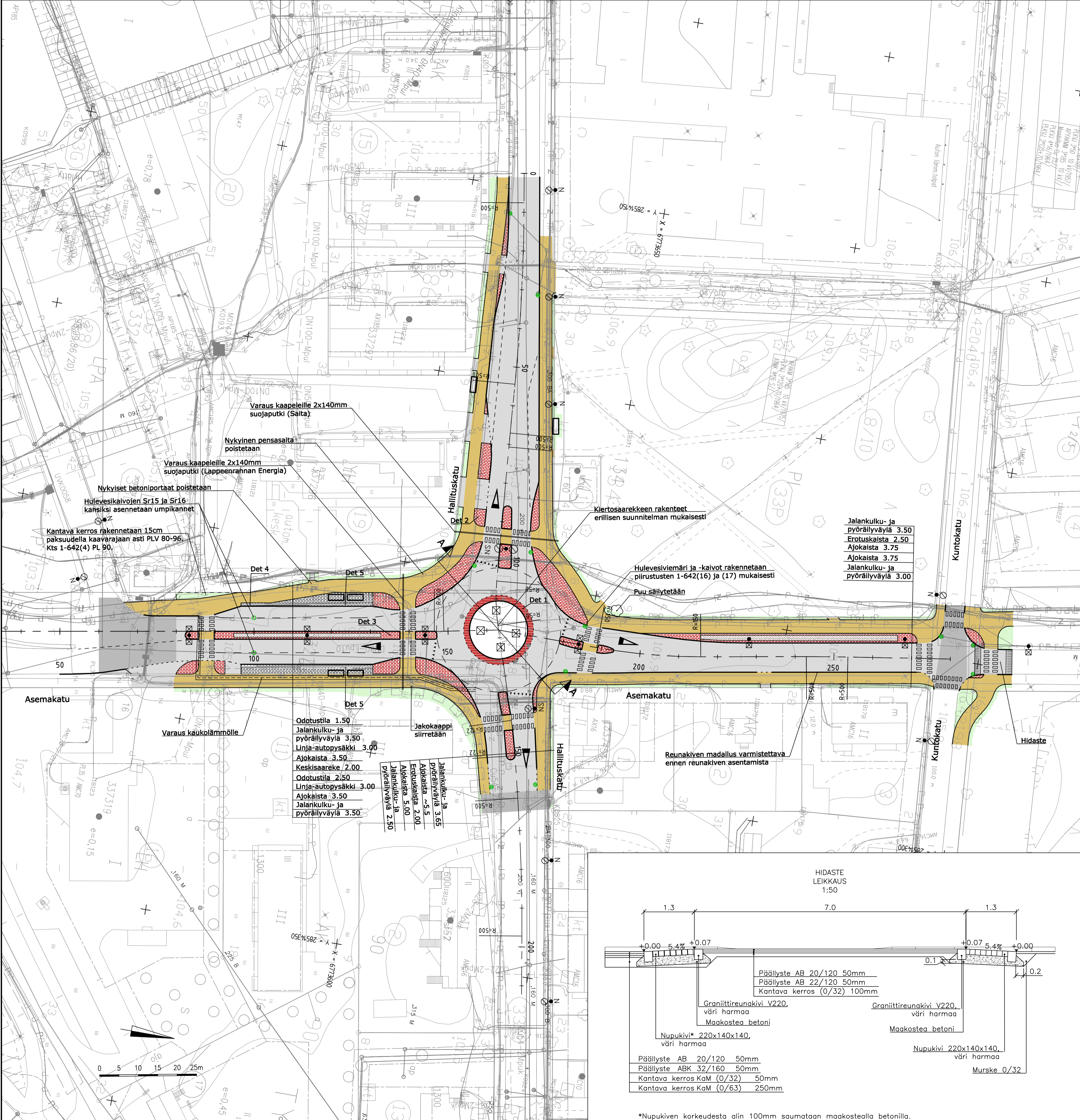


MERKINTÖJEN SELITTEET:

-  Ajorata, asfaltti
-  Ajorata, jyräintä+asfaltti
-  Jk/Jkpp, asfaltti, mustasideaine, musta tai harmaa kiviaines
-  Betonikiveys, 278/138/80 ja 138/138/80, väri harmaa
-  Betonikiveys, 278/138/80 ja 138/138/80, väri punainen
-  Nupukiveys, 220/140/140, väri punainen
-  Nupukiveys, 220/140/140, väri harmaa
-  Kasvualusta
-  Nurmiulue A2
-  Reunakivi, h=120mm
-  Reunakivi, h=20mm
-  Suunniteltu hulevesikaivo, ritiläkansi



\*Nupukiven korkeudesta alin 100mm saumataan maakostealla betonilla. Loppuosa kivistä 40mm saumataan 2-komponenttisellä epokshartsilla, esim. Romprox Traffic V2 tai vastaava.

 Ramboll Niemenkatu 73 15140 LAHTI puh. 020 755 611 www.ramboll.fi		Suunnitelma <b>TKA</b> Piirustusnro <b>R-1-642(13)</b>		Työnro <b>1510025886</b>		Mittakaava 1:500 Muutos	
Hyv. M. Saharinen		piir. HEIR		suunn. J. Saarinen		pvm 19.5.2016	
Muutos		Pvm		Nimi			
TASOKOORDINAATISTO EUREF-FIN ( ETRS-GK28) KORKEUSJÄRJESTELMÄ N2000							
Hyväksynyt		Pvm		Tarkastanut		Pvm	
TEKLA				LEV			
Nimi <b>Asemakadun rakennussuunnitelma</b> Hallituskadun liittymässä Asemapiirustus							
Mittakaava 1:500							
Pvm 19.5.2016							
Suunn. J. Saarinen							
Tark.							
Liittyy piir.no							
Piir.no							
Muutos							
<b>R-1-642(13)</b>							

W:\136\Laapteenranta\1510025886\_Asemakatu\04\_TUOISTU01\_Rakennusvaihe\_IR-1-642(13)\_asemapiruistus.dwg