## MERKINTÖJEN SELITTEET

- Ajorata, asfaltti
- Ajorata, sillan kansi, asfaltti
- Jk+pp — Yhdistetty jalkakäytävä ja pyörätie, asfaltti
- Jk+pp, sillan kansi, asfaltti
- Nurmi R3,
- Niitty
- Luiskaverhous, kiviheitoke
- Reunakivi, näkymä 120 mm
- Kaide
- Ritiläkannellinen hulevesikaivo
- Huleveden tarkastuskaivo
- Suun. hulevesiviemäri
- Hv 400B — Nykyinen hulevesiviemäri
- Nykyinen huleveden ritiläkaivo
- Nykyinen huleveden tarkastuskaivo
- Uusi valaisin
- Valaisin, nykyinen

## RAKENNEKERROKSET

| PÄÄLLYSRAKENNE Kalevankatu | KATU E-910-M | JKPP E-840-M |
|---|---|---|
| Päällyste SMA16 | 4 cm | – |
| Päällyste AB16 | 4 cm | – |
| Päällyste ABK31 | 8 cm | – |
| Päällyste AB11 | – | 4 cm |
| Kantava, KaM 0...32 mm | 15 cm | 15 cm |
| Jakava, KaM 0...56mm | 60 cm | 65 cm |
| YHTEENSÄ | 91 cm | 84 cm |

Ajorata: Katuluokka 3, kantavuusvaatimus 350 MN/m2
Jkpp: Katuluokka 6, kantavuusvaatimus 175 MN/m2

## ASEMAPIIRUSTUS 1:500

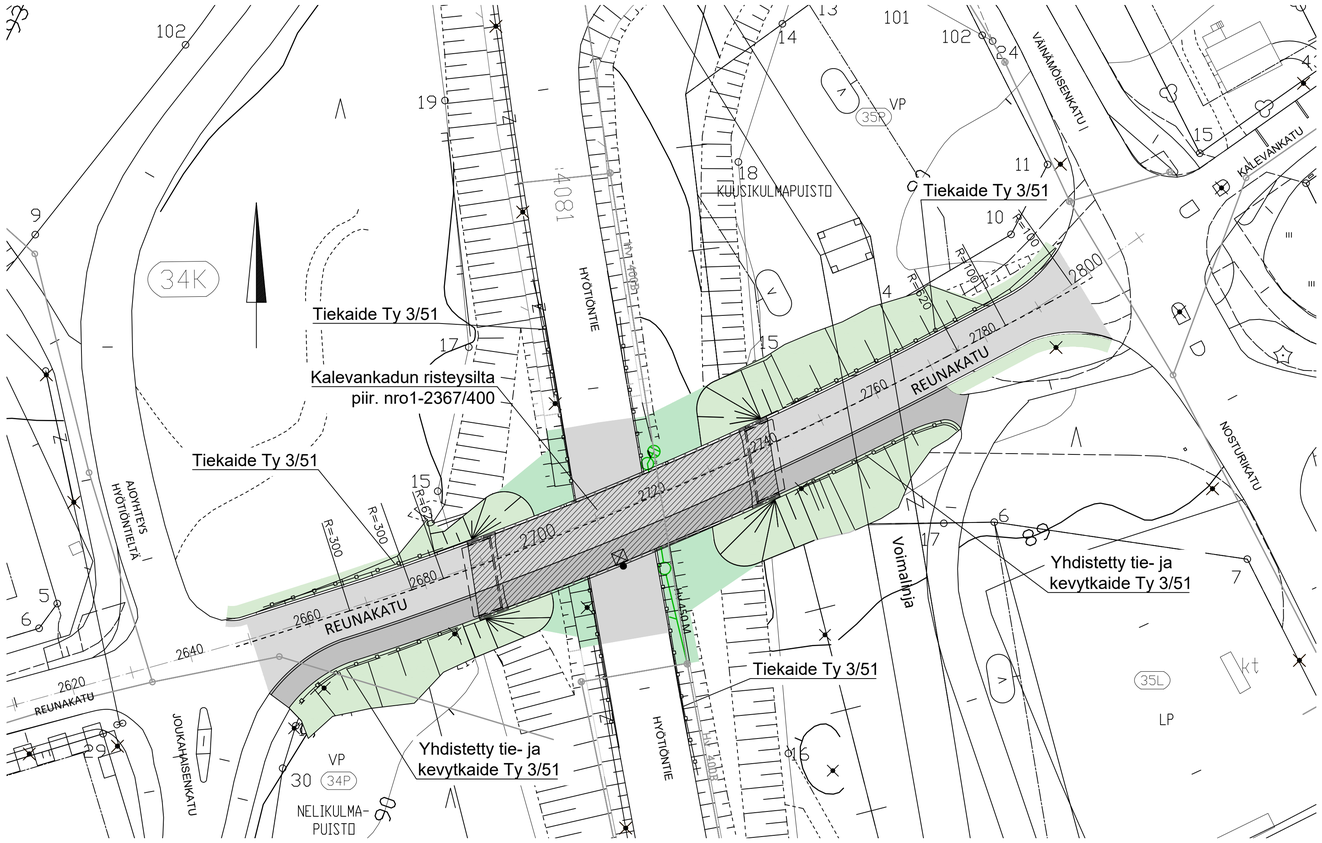


## PITUUSLEIKKAUS 1:1000 / 1:100

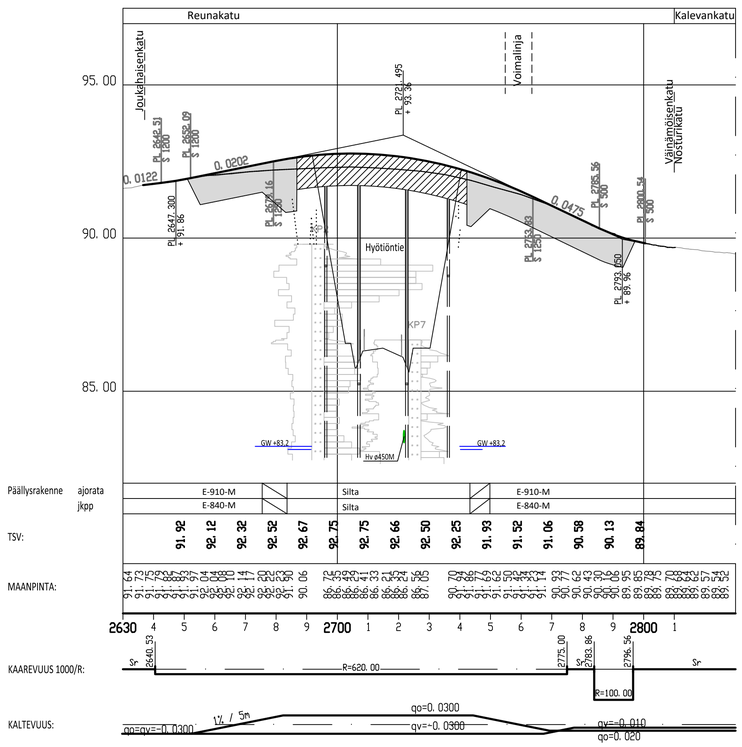


## TYYPPIPOIKKILEIKKAUS 1:100

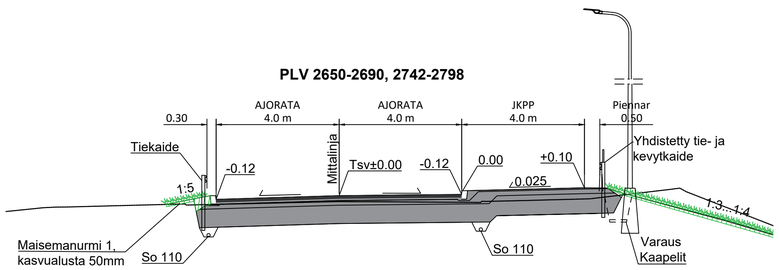


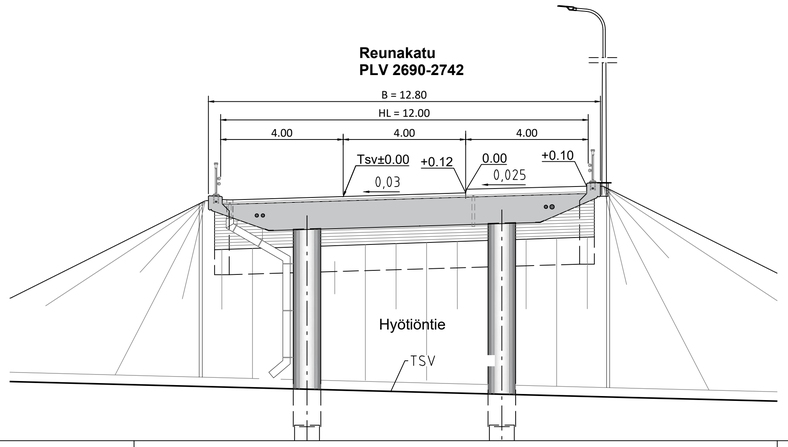


## YLEISKARTTA

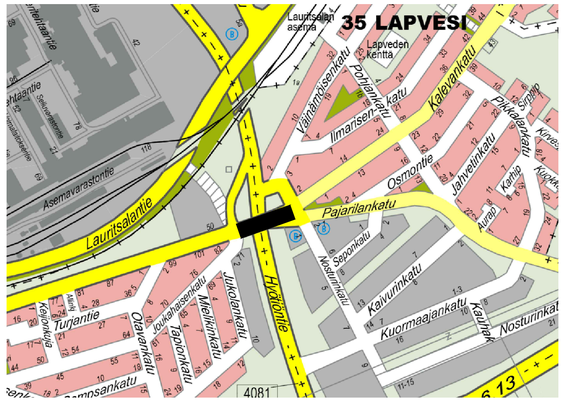


| Muutos | Pvm | Nimi |
|---|---|---|
| | | |

TASOKOORDINAATISTO EUREF–FIN ( ETRS–GK28)
KORKEUSJÄRJESTELMÄ N2000

| Hyväksynyt | KAKEL | Pvm | Tarkastanut | LEV | Pvm | Nimi |
|---|---|---|---|---|---|---|

KOHDE/SISÄLTÖ

# Reunakatu plv 2640-2810

Katusuunnitelma

Mittakaava: 1:500, 1:1000/1:100, 1:100

Pvm: 20.5.2026 | Piirt. TN

Suunn.

Tark.

LAPPEENRANNAN KAUPUNKI
KAUPUNKIKEHITYS
Kadut ja ympäristö

Liittyy piir.nro P1-73, P1-75, 1-1051C

Piir.nro 1-2367

Muutos