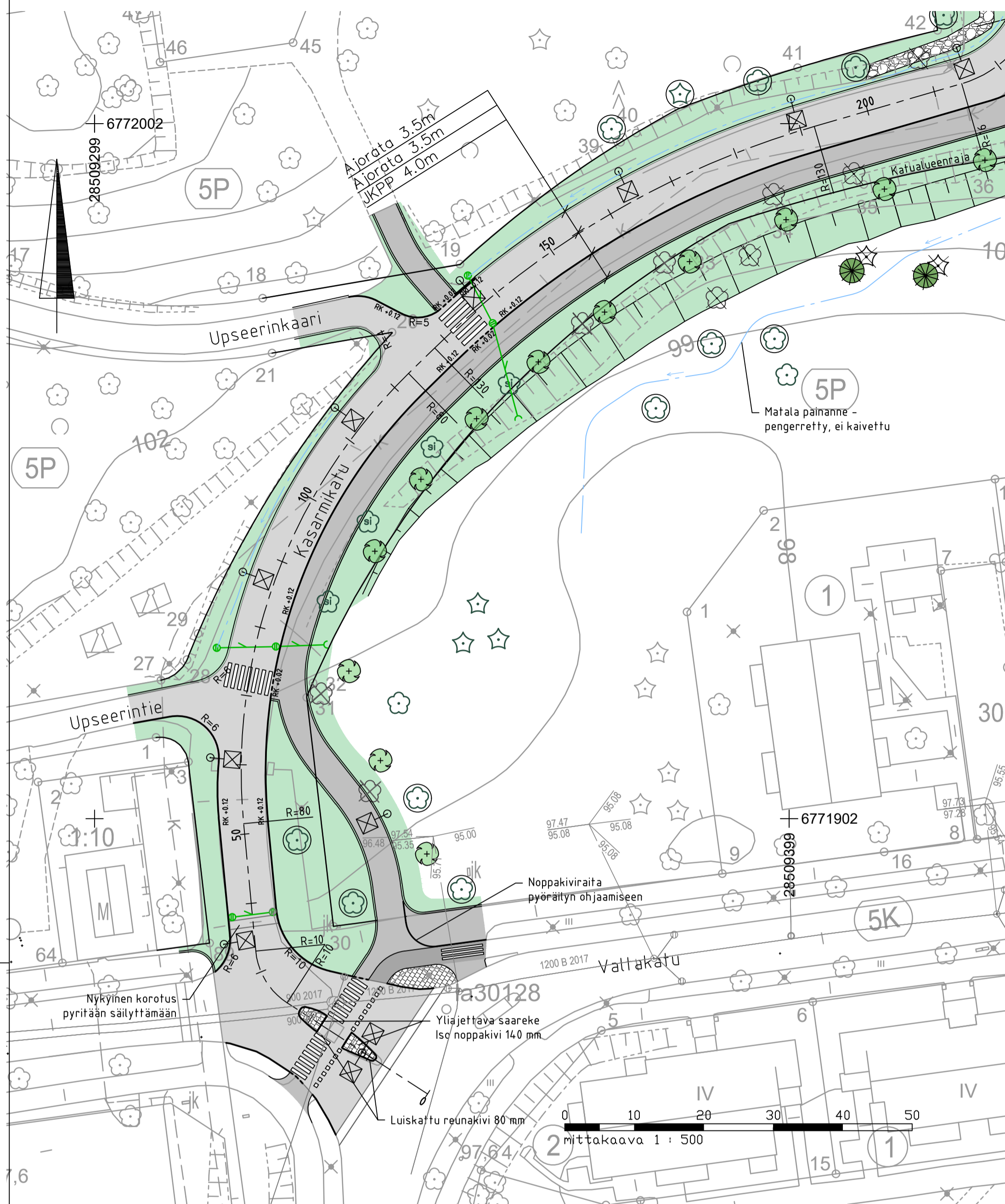
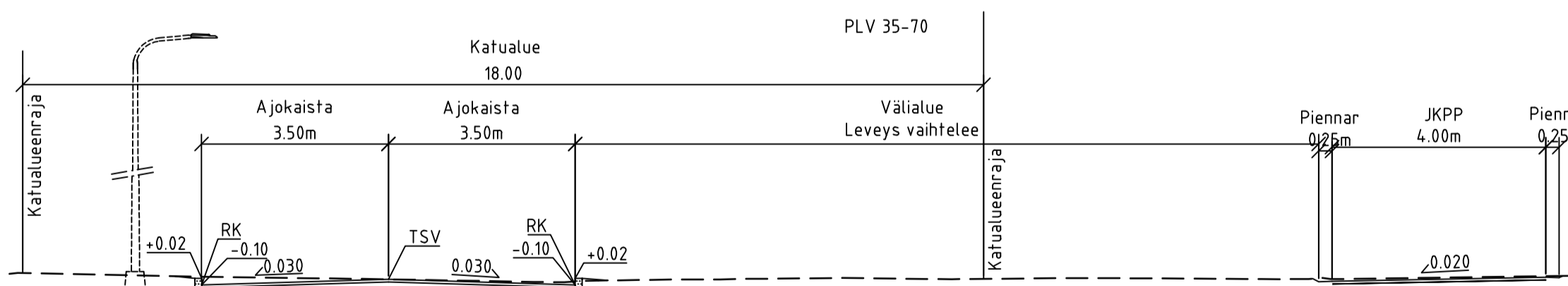


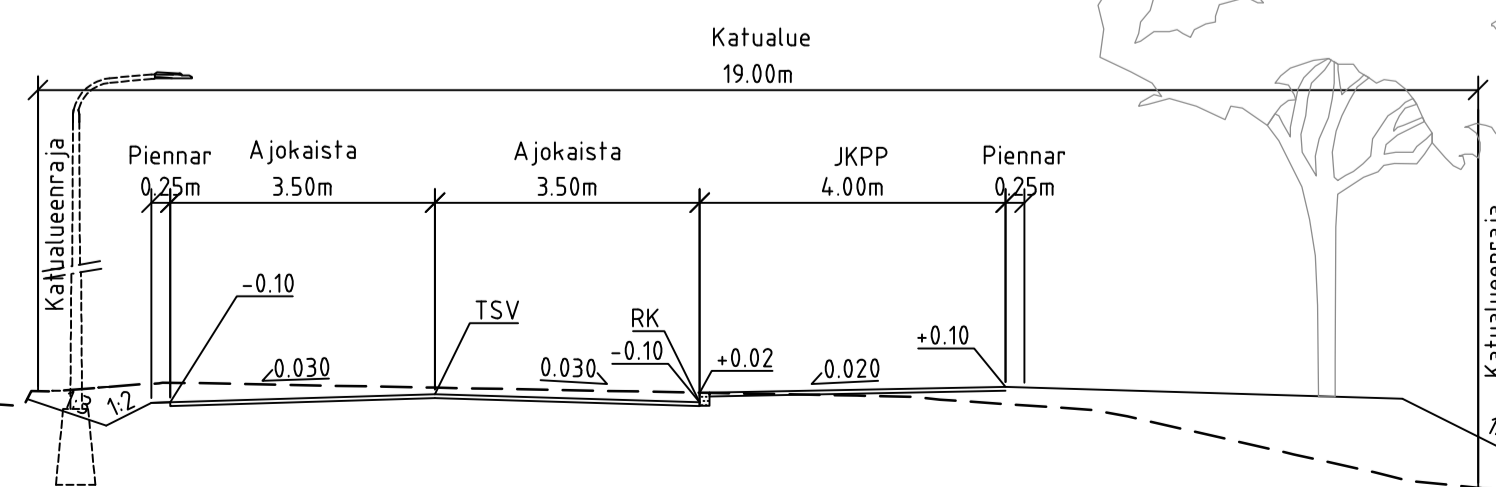
ASEMPIIRUSTUS 1:500



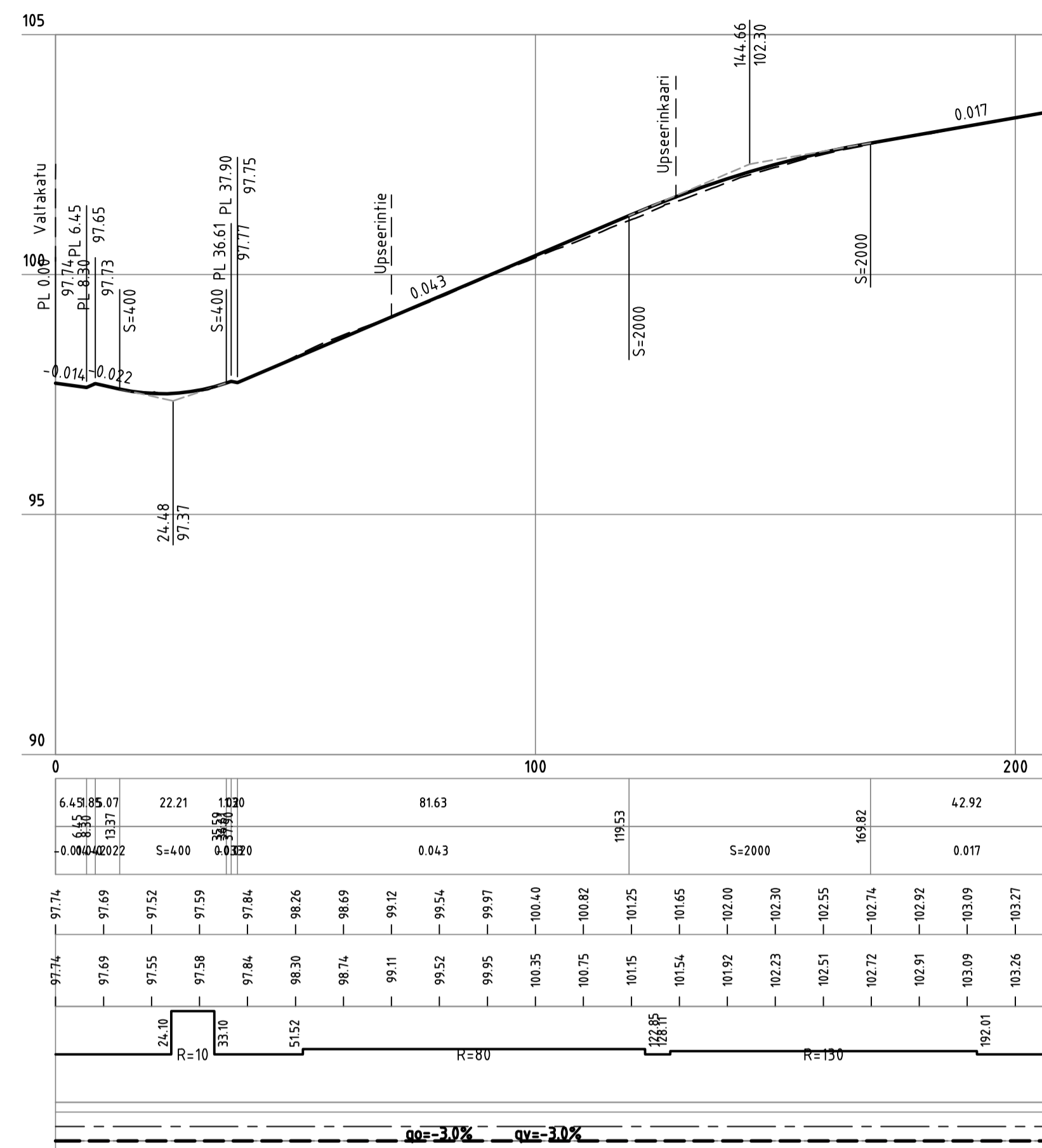
TYYPPIPOIKKILEIKKAUS 1:100



PLV 70-260



PITUUSLEIKKAUS 1:1000/1:100



MERKINTÖJEN SELITTEET:

- Ajorata, asfaltti
- Yhdistetty jalkakäytävä ja pyörätie, asfaltti
- Nupukiveys, harmaa
- Nurmi R2
- Reunakivi, h=0cm, luonnonkivi upotettava
- Reunakivi, h=12cm
- Reunakivi madallettu, h=2cm
- Piennar, leveys 25cm
- Hulevesiviemäri
- Hulevesirumpu
- Ritiläkannellinen hulevesikaivo
- Huleveden tarkastuskaivo
- Hulevesipainanne, virtaussuunta
- Säilytettävä ja suojattava puu
- Poistettava lehti- ja havupuu
- Siirrettävä puu, siirretään toiseen kohteeseen
- Istutettava lehtipuu
- Istutettava havupuu
- Valaisin

PÄÄLLYSRAKENNE

PÄÄLLYSRAKENNE	KATU 4E	JKPP 6E
Päällyste 1 AB16/100	4 cm	4 cm
Päällyste 2 AB 20/100	5 cm	
Kantava krs, KaM 0...32 mm	20 cm	15 cm
Jakava krs, KaM 0...56 mm	45 cm	30 cm
Suodatinkerros	20 cm	20 cm
Suodatinkangas N2	ei	ei
YHTEENSÄ	94 cm	79 cm



Kohde Lappeenrannan kaupunki Kasarmikatu plv 0-210		Pituusleikkaus 1:1000/1:100		Mittakaavat 1:500 1:1000/1:100 1:100	
Katusuunnitelma		Yleiskartta			
Suunnittelija K. Puttonen	Tarkastaja E. Keski-Rauska	Päiväys 8.3.2024	Tasokoordinaatisto / Korkeusjärjestelmä ETRS-GK28/N2000		
Hyväksyjä A. Pelho		Työnumero 101021425-003		Lehti	
		Suunnitelma TKA 1-2346		Muutos	

Muutos	Pvm	Nimi
MUUTOSPVM NIMI		
<b>TASOKOORDINAATISTO EUREF-FIN (ETRS-GK28)</b>		
<b>KORKEUSJÄRJESTELMÄ N2000</b>		
Hyväksymät / KAKEL	Pvm / PVM	Tarkastanut / LEV / Pvm / PVM
KOHDE/SISÄLTÖ		Nimi / ENERGIANAK
KASARMIKATU PLV 0-210 KATUSUUNNITELMA		Mittakaava 1:500 1:1000/1:100 1:100
Suunn. / Pvm / 8.3.2024		Arkk. / K. PUTTONEN
Tark. / E. KESKI-RAUSKA		
LAPPEENRANNAN KAUPUNKI KAUPUNKIKEHITYS Kadut ja ympäristö		
Liittyy piir. nro / 1-2347		Muutos
Piir. nro / 1-2347		
		<b>1-2346</b>