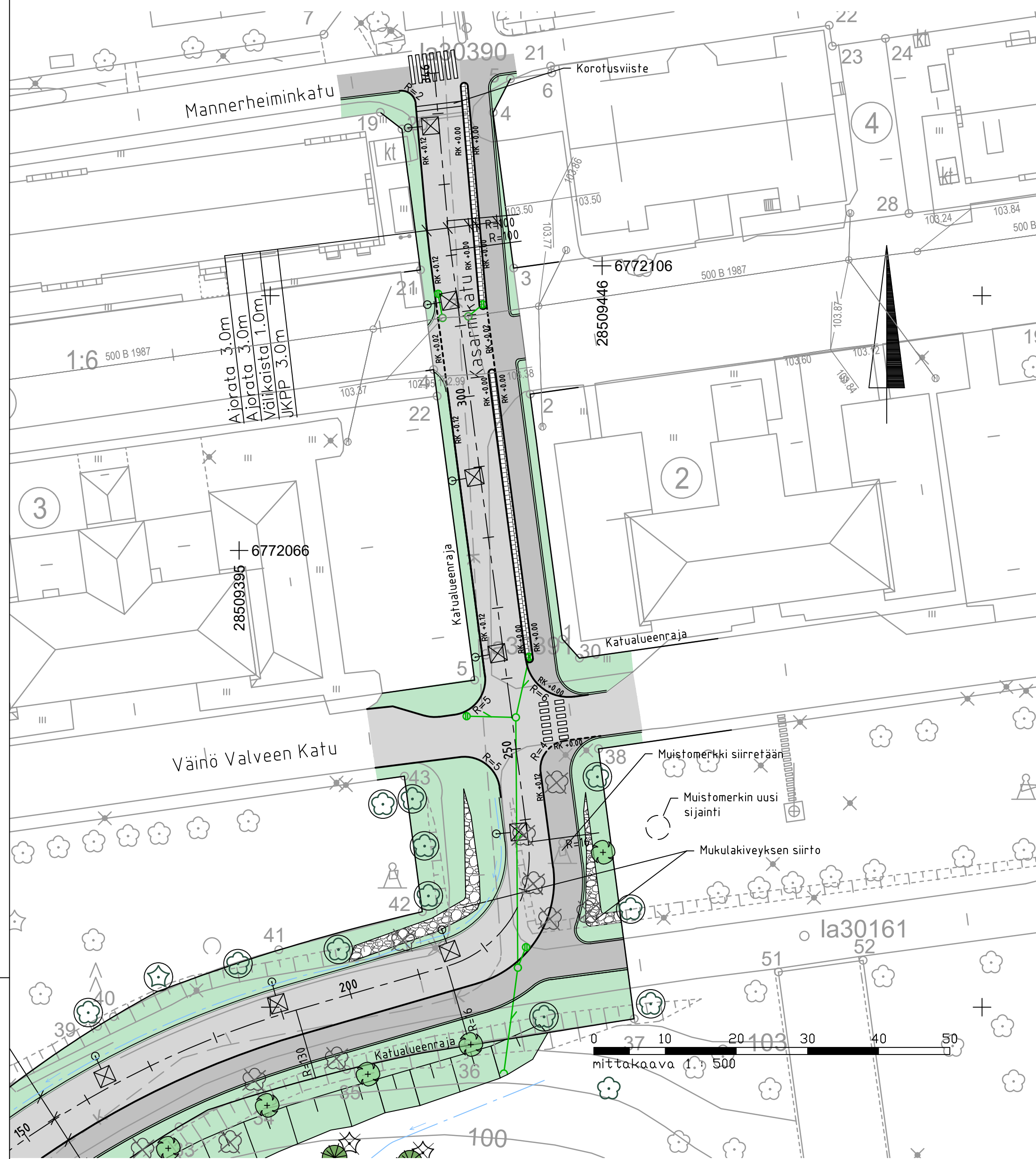
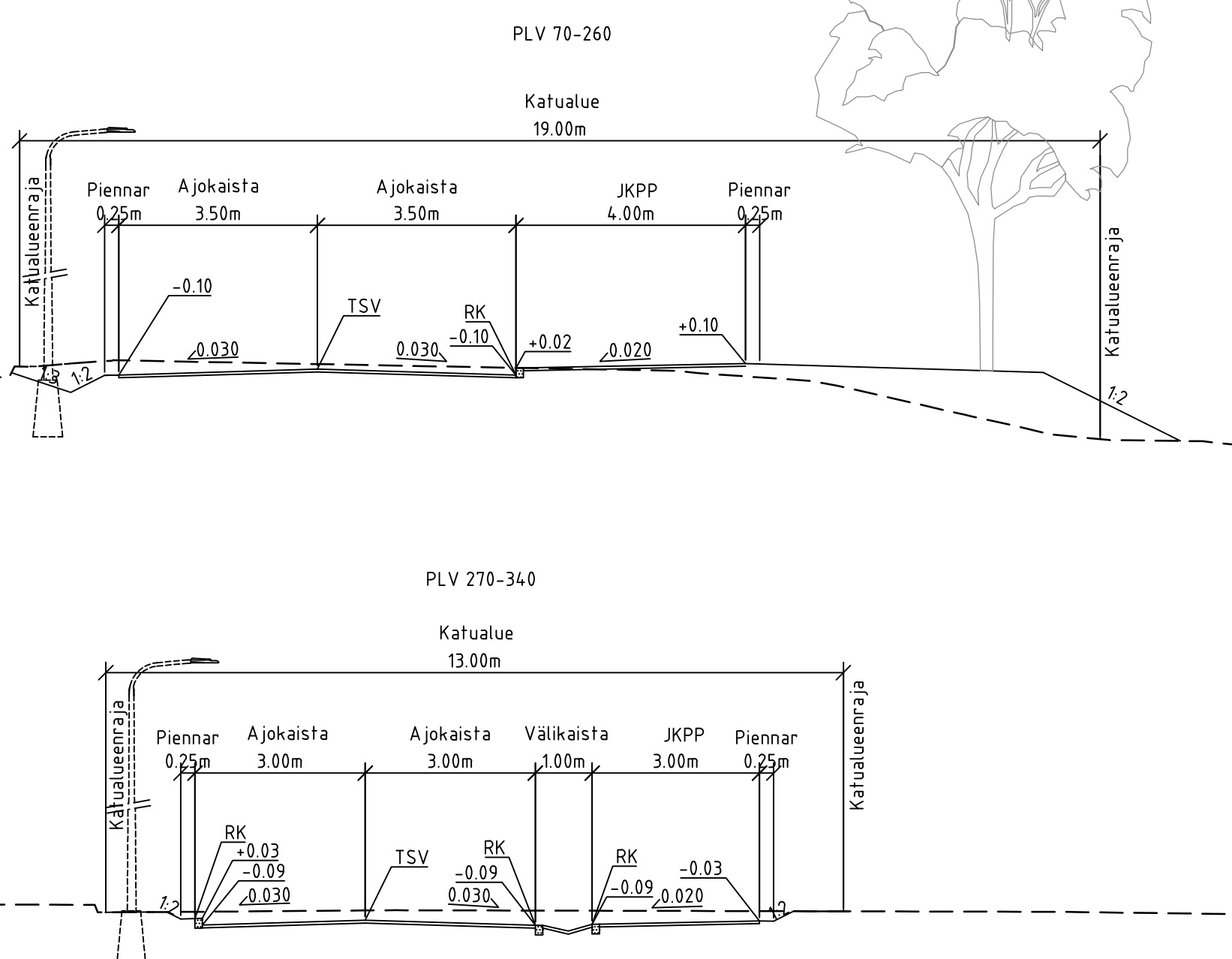


ASEMPIIRUSTUS 1:500



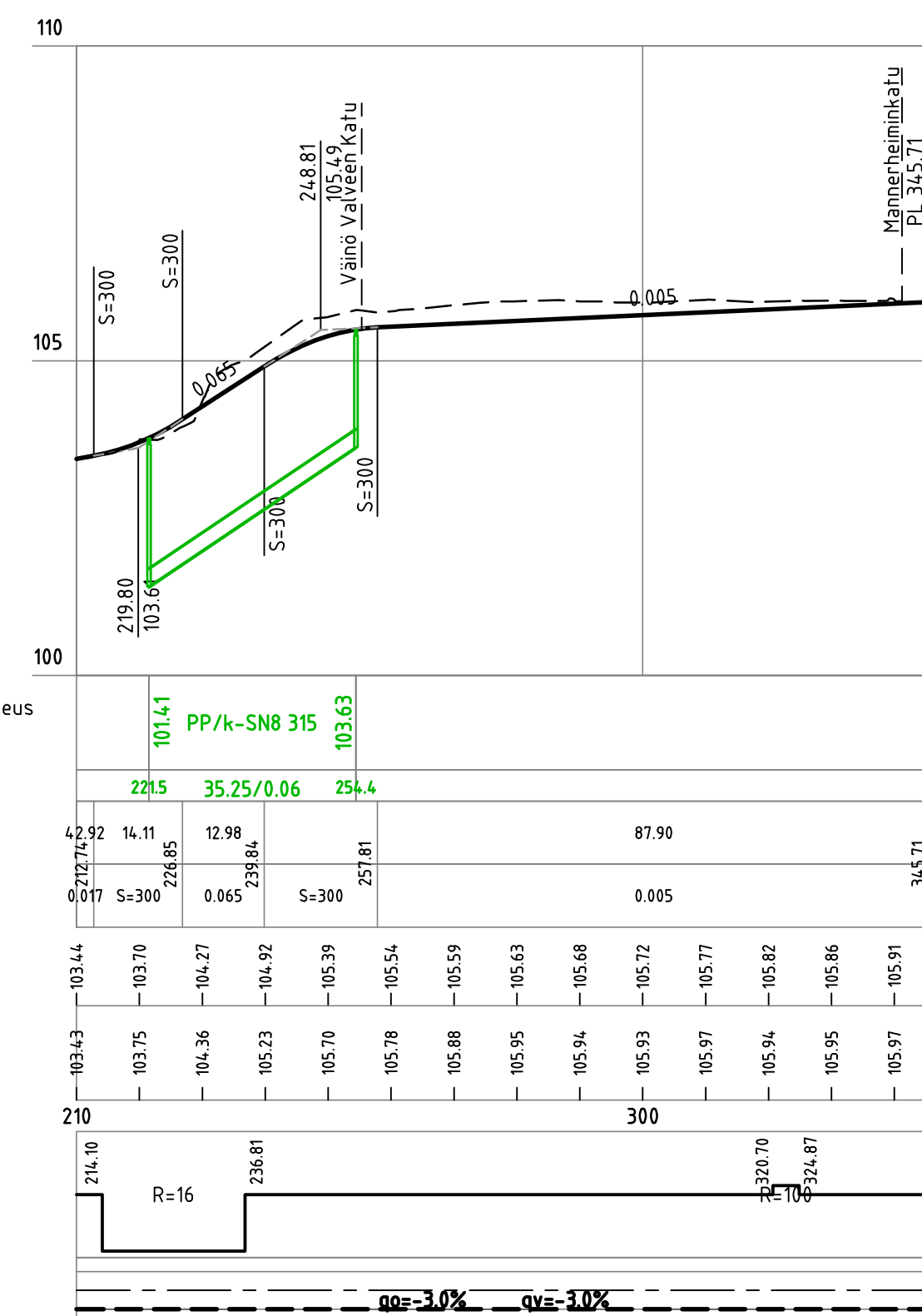
TYYPPIPOIKKILEIKKAUS 1:100



PÄÄLLYSRAKENNE

PÄÄLLYSRAKENNE	KATU 4E	JKPP 6E
Päällyste 1 AB16/100	4 cm	4 cm
Päällyste 2 AB 20/100	5 cm	
Kantava krs, KaM 0..32 mm	20 cm	15 cm
Jakava krs, KaM 0..56 mm	45 cm	30 cm
Suodatinkerros	20 cm	20 cm
Suodatinkangas N2	ei	ei
YHTEENSÄ	94 cm	79 cm

PITUUSLEIKKAUS 1:1000/1:100



Hulevesiviemäri, sisäpohjan korkeus  
Putken mitat ja laatu

Paalu, kaivoväli ja kaltevuus

Mafka

Kaltevuus / pyörityssäde

Tasausviivan korkeus

Maanpinnan korkeus

Kaarevuus

Sivukaltevuus

MERKINTÖJEN SELITTEET:

- Ajorata, asfaltti
- Yhdistetty jalkakäytävä ja pyörätie, asfaltti
- Nupukiveys, harmaa
- Nurmi R2
- Reunakivi, h=0cm, luonnonkivi upotettava
- Reunakivi, h=12cm
- Reunakivi madallettu, h=2cm
- Piennar, leveys 25cm
- Hulevesiviemäri
- Hulevesirumpu
- Ritiläkannellinen hulevesikaivo
- Huleveden tarkastuskaivo
- Hulevesipainanne, virtaussuunta
- Säilytettävä ja suojattava puu
- Poistettava lehti- ja havupuu
- Siirrettävä puu, siirretään toiseen kohteeseen
- Istutettava lehtipuu
- Istutettava havupuu
- Valaisin



Kohde Lappeenrannan kaupunki Kasarmikatu p1v 210-346		Pituusleikkaus Asemapiirustus Pituusleikkaus Tyypipoikkileikkaus Yleiskartta		Mittakaavat 1:500 1:1000/1:100 1:100
Suunnittelija K. Puttonen	Tarkastaja E. Keski-Rauska	Päiväys 8.3.2024	Tasokoordinaatisto / Korkeusjärjestelmä ETRS-GK28/N2000	
Hyväksyjä A. Pelho		Työnumero 101021425-003		Lehti
AFRY Finland Oy Pippokatu 11 40100 Jyväskylä Puh. 010 3311 etunimi.sukunimi@afry.com		Suunnitelma TKA	Piirustusnumero 1-2347	Muutos

Muutos	Pvm	Nimi
<b>TASOKOORDINAATISTO EUREF-FIN (ETRS-GK28)</b>		
<b>KORKEUSJÄRJESTELMÄ N2000</b>		
Hyväksynyt   KAKEL	Pvm   PVM	Tarkastanut   LEV   Pvm   PVM
KOHDE/SISÄLTÖ		Nimi   ENERGIANAK
		Mittakaava 1:500 1:1000/1:100 1:100
<b>KASARMIKATU</b> PLV 210-346 KATUSUUNNITELMA		Pvm   8.3.2024   Pvm   K. PUTTONEN
		Suunn.   E. KESKI-RAUSKA
		Tark.   A. PELHO
		Liittyy piir. nro   1-2346
		Piir. nro   Muutos
		<b>1-2347</b>